

Sardegna Reporter utilizza i cookie per migliorare la tua navigazione sul sito. Utilizziamo cookie tecnici e di terze parti, anche per inviarti messaggi promozionali personalizzati. Continuando la navigazione ne accetti il loro utilizzo. [Informazioni](#) [Accetto](#)



ULTIMA ORA | ATTUALITÀ | NAZIONALI | SPORT | RUBRICHE | POLITICA | LE PROVINCE | EDITORIALI

Cerca

Home / Nazionale / Il Ministero della Salute mostra le zone d'Italia più inquinate e a rischio tumori

Il Ministero della Salute mostra le zone d'Italia più inquinate e a rischio tumori

Di Gianni Lannes pubblicato il 21 dicembre 2015

SHARE

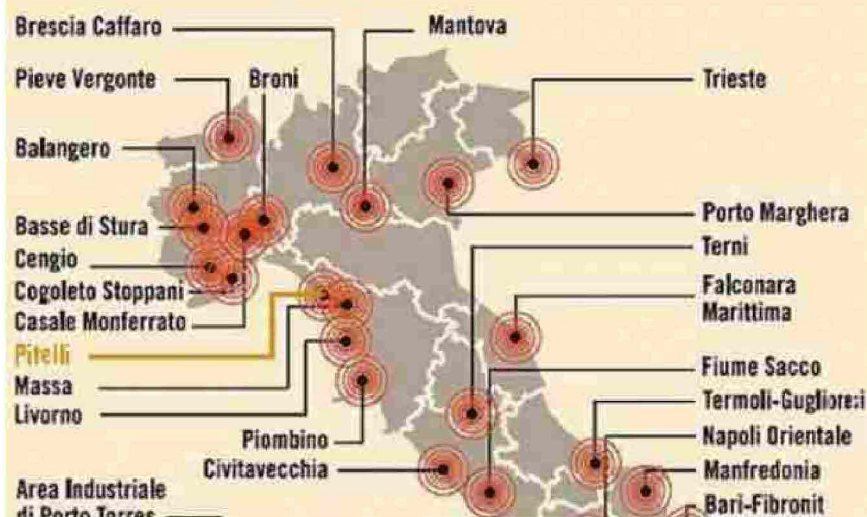
TWEET

SHARE

SHARE

0 COMMENTI

La mappa delle zone più esposte al rischio tumori



SEGUICI SU FACEBOOK

sardegna-reporter.it
2625 "Mi piace"

Mi piace questa Pagina [Condividi](#)

Di' che ti piace prima di tutti i tuoi amici

FINO AL
20%
DI SCONTO
PRODOTTI
IN STOCK

dyh Design Your Home [ACQUISTARE ►](#)

PREMIUM

INFOSTRADA wireless

Infostrada - ADSL illimitata e telefonate in Italia senza limiti
www.infostrada.it

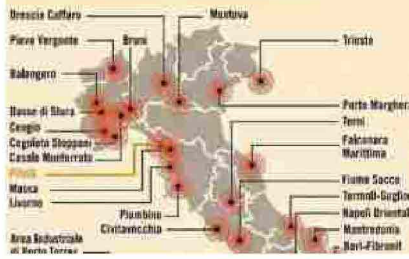
G+1 [Mi piace](#) [Condividi](#) 3



Pitelli presente

In corrispondenza dei siti di interesse nazionale (SIN), dei quali Pitelli non fa più parte, il Ministero della Salute individua le zone più soggette ad inquinamento e le ricadute sulla salute dei cittadini. Riprendiamo la notizia e pubblichiamo per mostrare che la vicenda Pitelli è ancora ben lungi dall'essere risolta, in attesa di risposte concrete che attendiamo ormai da troppi anni. 44 aree del

La mappa delle zone più esposte ai rischi tumori



Paese inquinato oltre ogni limite di legge. Nelle aree più contaminate i tumori sono aumentati anche del 90% in soli dieci anni. Si attende dal 1996 una bonifica che non arriva, mentre aumenta la mortalità a causa del crescente inquinamento industriale. 6 milioni di persone esposte a rischio malattie e sono sempre maggiori i casi di cancro alla tiroide e tumore alla mammella che possono essere innescati appunto da metalli pesanti e ioni radioattivi.

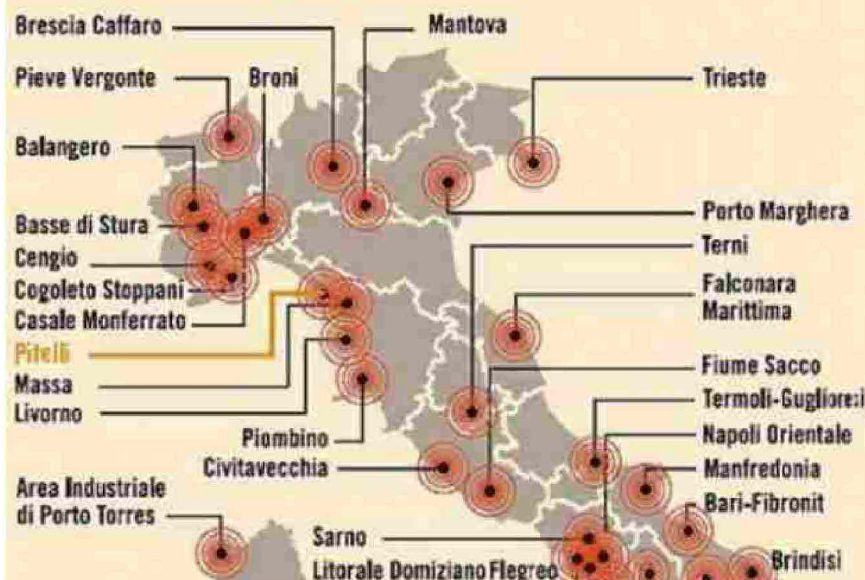
Pitelli (La Spezia), Comuni di La Spezia e Lerici:

«Il Decreto di perimetrazione del SIN elenca la presenza delle seguenti tipologie di impianti: impianti chimici, centrale elettrica, area portuale, amianto e discarica. Nel SIN risultano in eccesso la mortalità per tutti tumori e per le malattie dell'apparato respiratorio negli uomini. Risultano in eccesso negli uomini la mortalità per il tumore dello stomaco, del polmone, della pleura e per malattie dell'apparato respiratorio. Due studi dei lavoratori dei petrolchimici di Genova e La Spezia hanno evidenziato un eccesso di mortalità per mesotelioma pleurico tra i manutentori».



Penisola avvelenata

La mappa delle zone più esposte al rischio tumori



Fonte: Notiziedalweb.org ; estratti da un articolo di Gianni Lannes



POPOLARI | ARTICOLI RECENTI | COMMENTI



Salvini: una parte di Forza Italia è nostalgica dell'inciucio



Trema la terra a Palermo: scossa di terremoto di magnitudo 4.0



Calcio Serie A, il programma della 17 giornata - Finali



Serie B. Cagliari Bari 2-1



Cane guarisce da un grave tumore grazie a rimedi naturali



Windows 10 "inquietante e spaventoso"



Milano. Il divorzio breve. Una sfida della speranza oltre i fallimenti



ORISTANO, INTERVISTA ALLA SCRITTRICE RITA SANNA



Libri al macero, le amare considerazioni di una scrittrice su un barbaro rituale



Inchiesta: Cosa gira nelle proposte per gli aspiranti giornalisti



Soleminis. Trasporti situazione indecente



Sua Altezza, il basso. Incontro con Pino Presti, il re del Fender



San Vero Milis. Intervento del Sindaco sulle multe a Sa Mesa Longa



Sassari. OSS in graduatoria fino al 2016: "Fateci lavorare, no altri concorsi"